

平面図

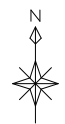
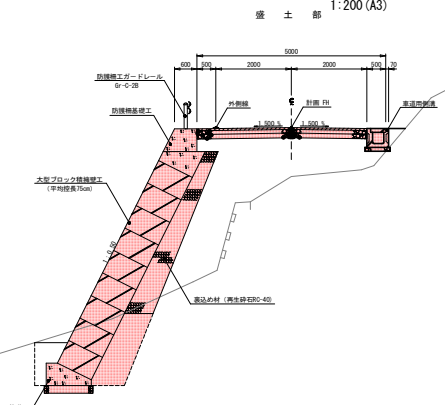
秩父郡小鹿野町下小鹿野地内

令和8年度 ようばけ対岸見学路設計（詳細設計）業務委託

道路詳細設計 L=167.1m 一般構造物詳細設計 N=1箇所 用地測量（対象地）A=7,835m²

標準横断面図

1:100 (A1)
1:200 (A3)

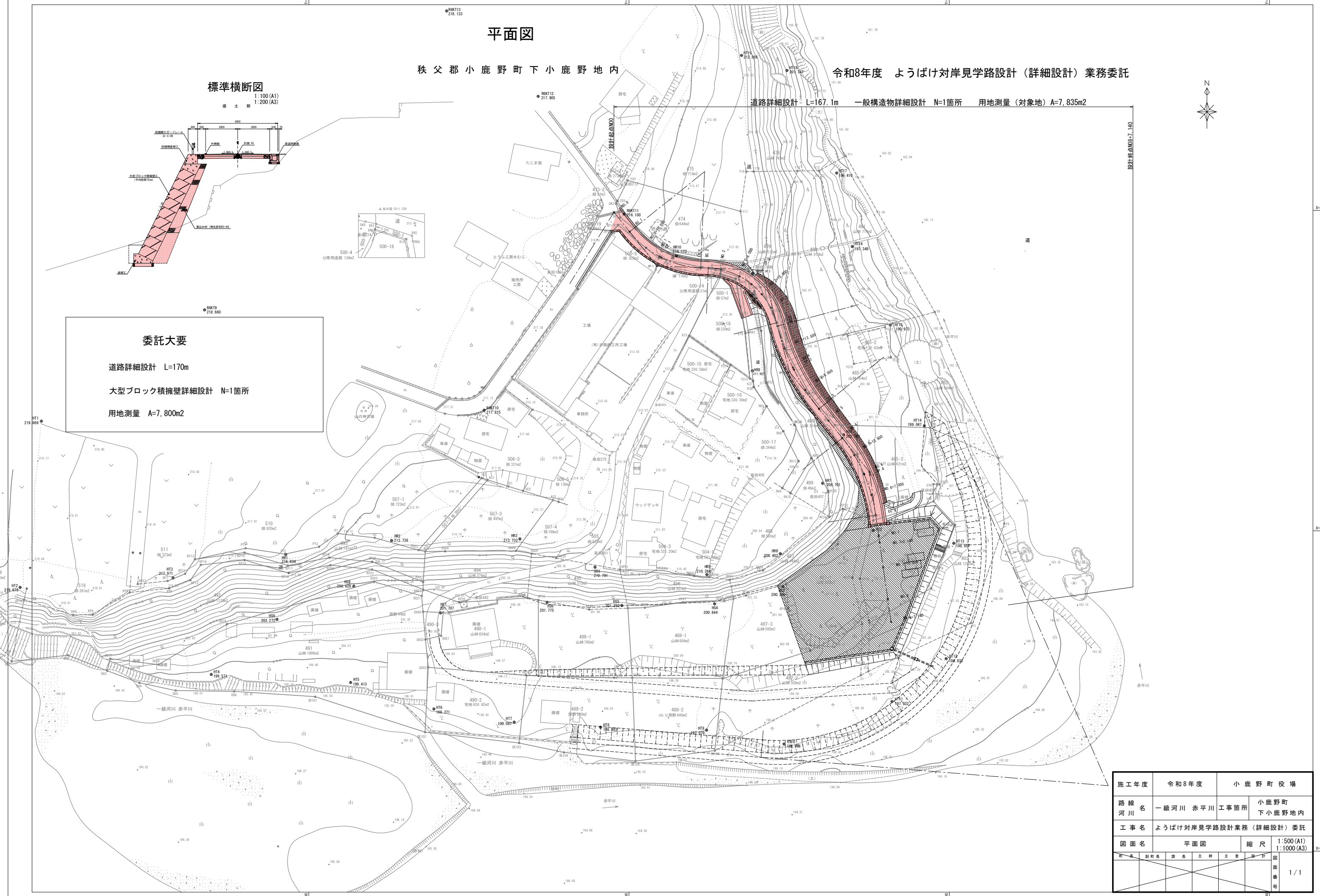


委託大要

道路詳細設計 L=170m

大型ブロック積擁壁詳細設計 N=1箇所

用地測量 A=7,800m²



施工年度	令和8年度	小鹿野町役場
路線名	一級河川 赤平川 工事箇所	小鹿野町 下小鹿野地内
工事名	ようばけ対岸見学路設計業務（詳細設計）委託	
図面名	平面図	縮尺 1:500 (A1) 1:1000 (A3)
図番	1/1	

世界測地系（測地成果2011）

秩父郡小鹿野町