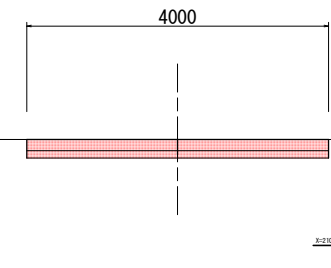


平面図（坂戸受入地）

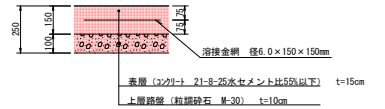
S=1:500 (A1)
S=1:1000 (A3)



標準横断面
1:20 (A3)



組成図
1:20 (A3)




Co舗装 A=400m²
W4m × L100m

工事概要

土工 1式

舗装工(表層) A=400m²



工事名	令和8年度 坂戸残土処理場進入路舗装工事		
工事箇所	秩父郡小鹿野町両神薄地内		
図面名	平面図		
縮尺	1:500 (A1)	図面番号	1/1
会社名	小鹿野町役場		